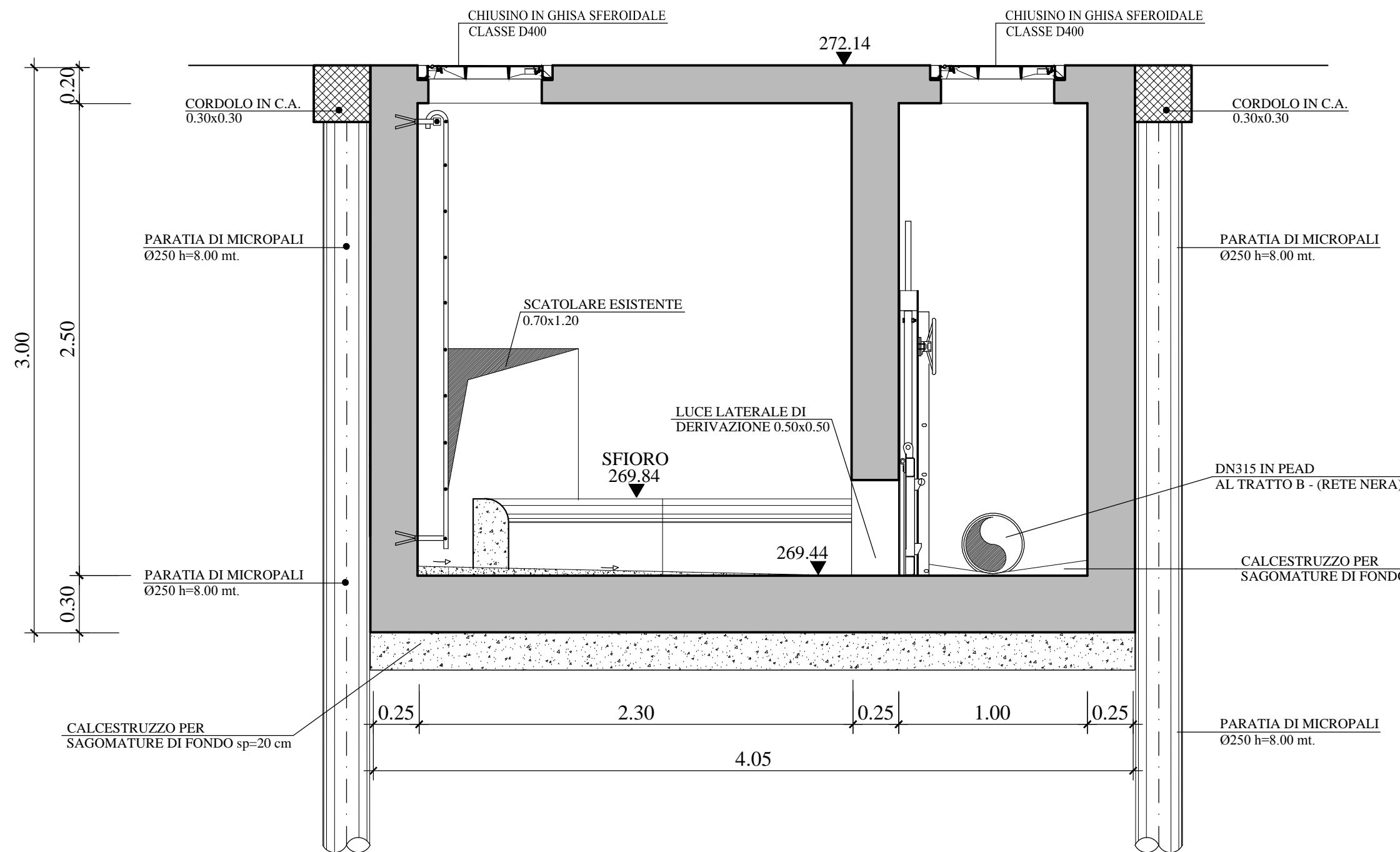


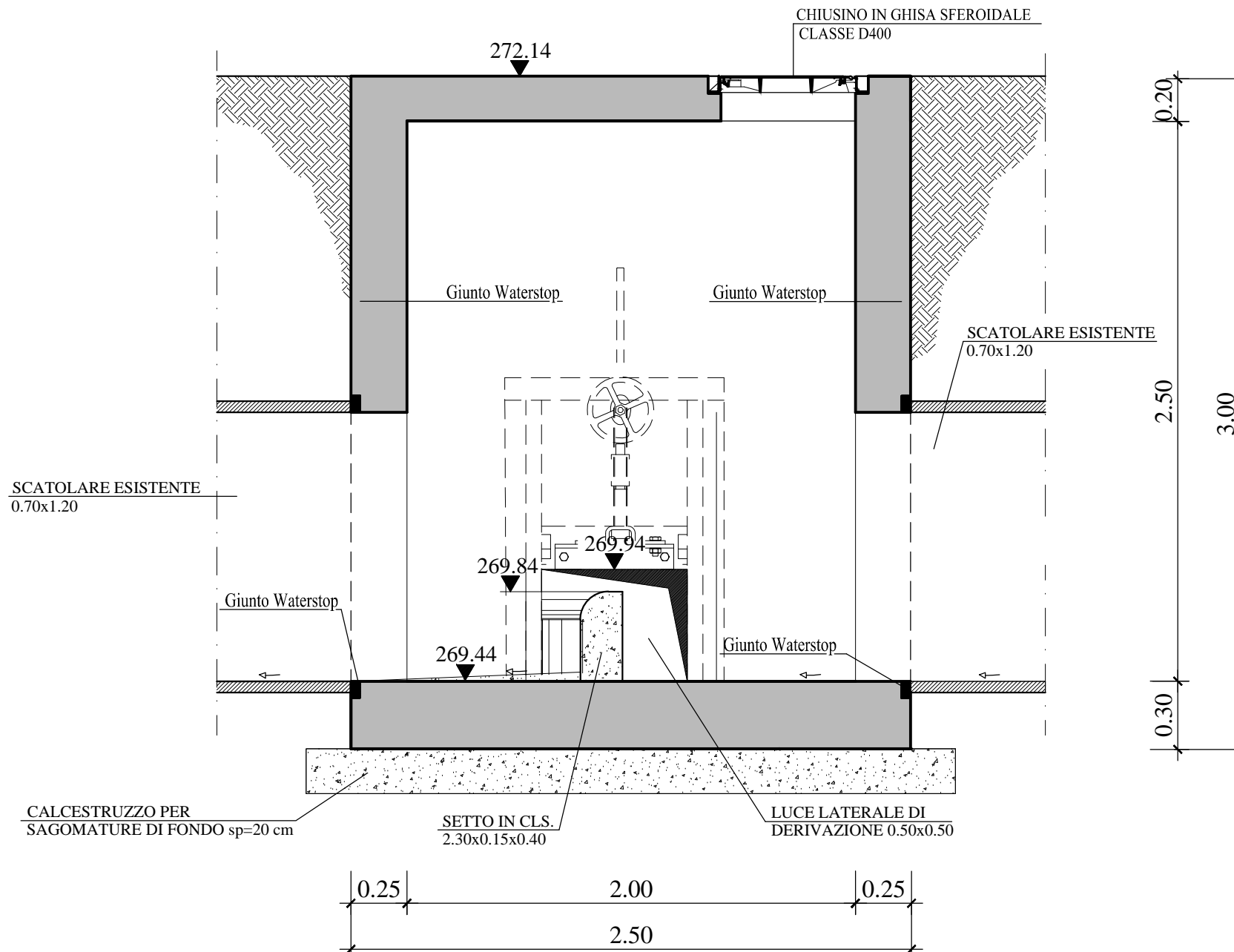
MANUFATTO DI DERIVAZIONE N.2

scala 1:25

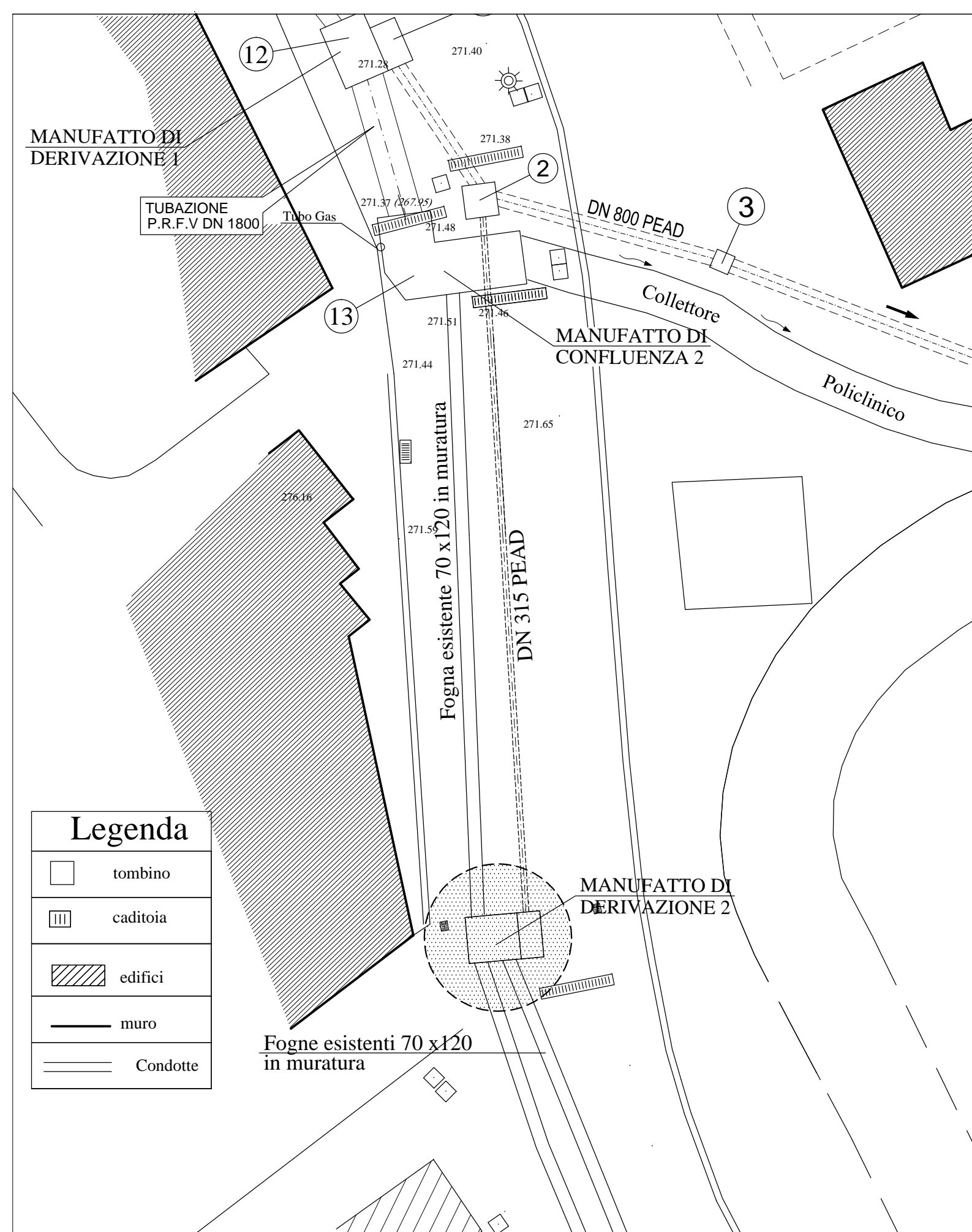
SEZIONE B-B



SEZIONE A-A



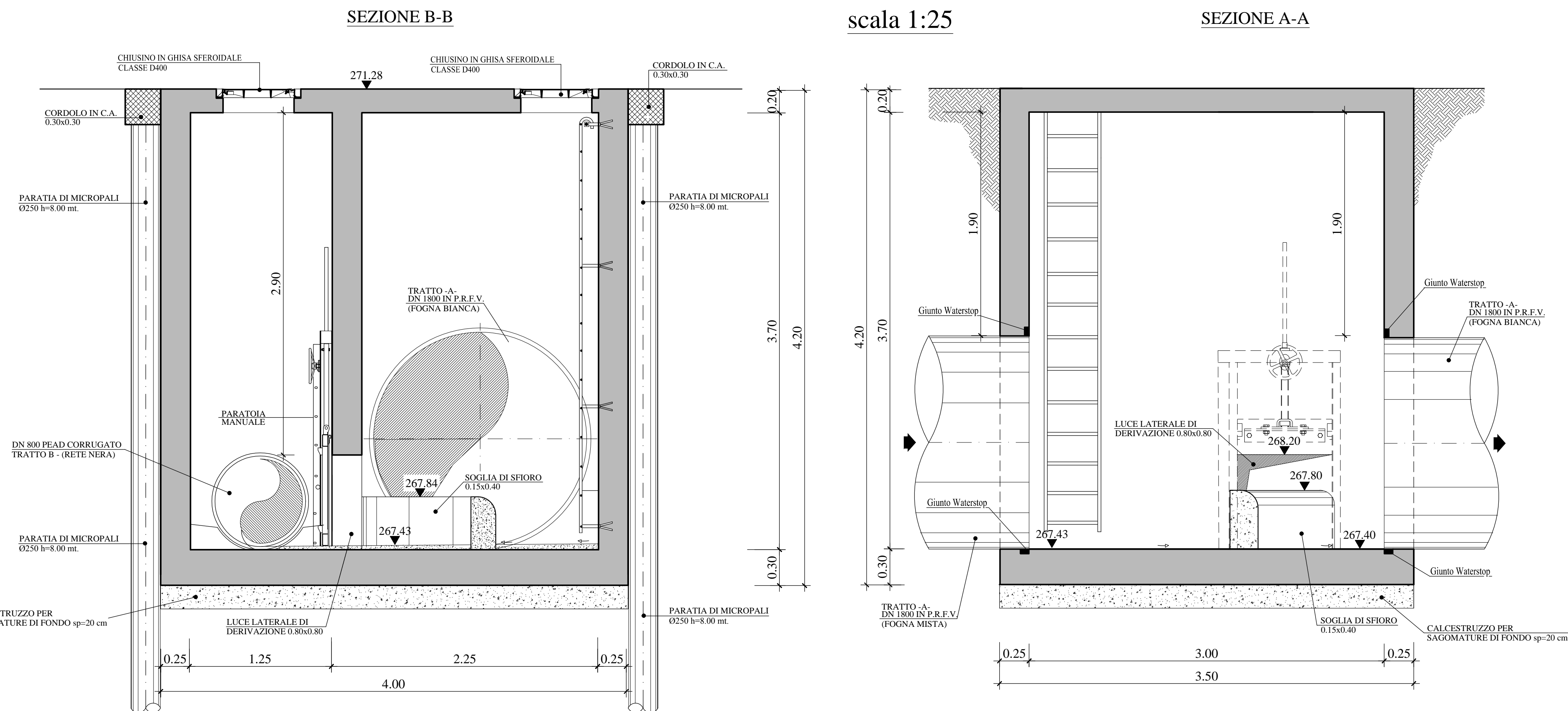
STRALCIO PLANIMETRICO - scala 1:250



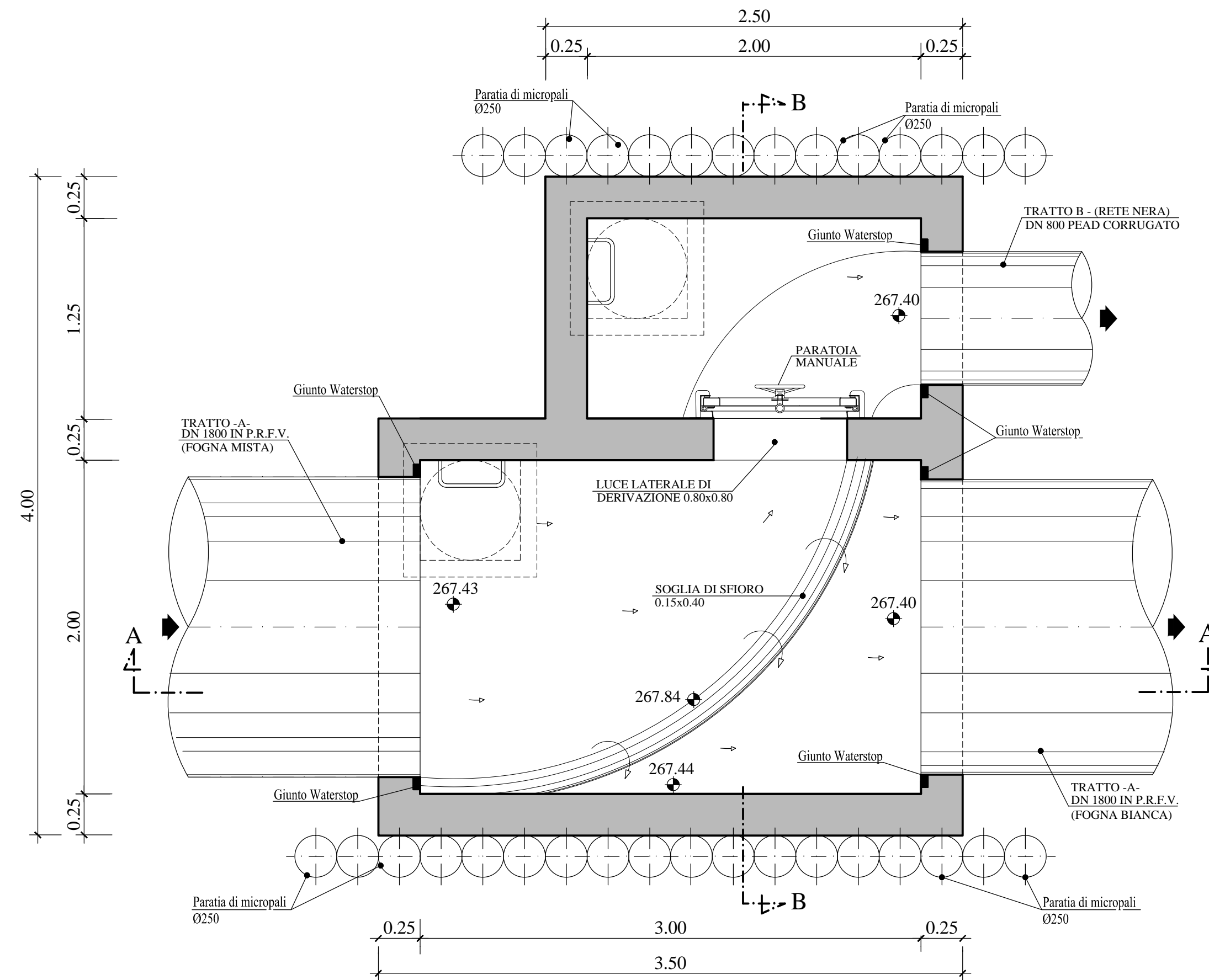
MANUFATTO DI DERIVAZIONE N.1

scala 1:25

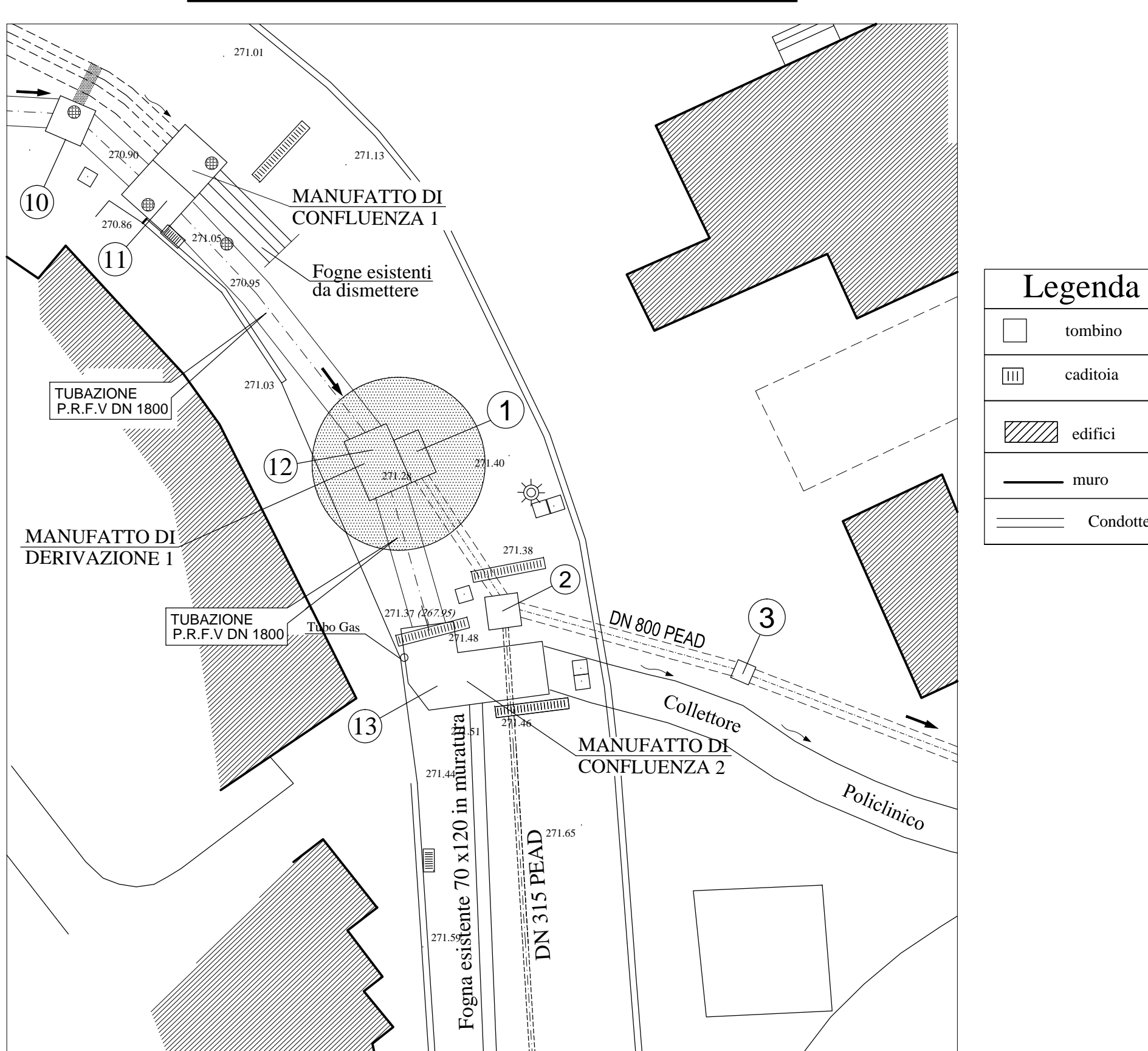
SEZIONE A-A



PIANTA



STRALCIO PLANIMETRICO - scala 1:250



COMUNE DI NAPOLI

SISTEMA DI FOGNATURA DELL'AREA
DI COMPETENZA DEL COMUNE DI NAPOLI
AFFERENTE LA COLLINA DEI CAMALDOLILOTTO II - COMPLETAMENTO
- PROGETTO ESECUTIVO -ROGETTISTA:
Paolo MINUCCI BENICVENGARESPONSABILE DEL PROCEDIMENTO:
Ing. Giovanni Mirada

Revisione	Data	Redatto	Verificato	Approvato	Descrizione della revisione
0	08/15	RAN	FEM	COT	EMISSIONE PER APPROVAZIONE

BACINO J
ZONA POLICLINICO
MANUFATTI DI DERIVAZIONE 1 e 2
VIA QUAGLIARIELLO
STRALCIO PLANIMETRICO
PIANTE E SEZIONIProgettazione
IDE
Elaborato n°
EGJ.09
Scala
1:250/1:25
Data
Agosto 2015